

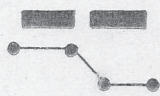
3) Geändert gem:
Sitzungsbeschluß
vom 13.12.1974

Schwabach, 27.1.1975

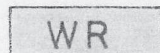
A. 41 Oberbgmstr.
R. 4

Zeichenerklärung

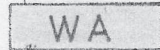
A - für die Festsetzungen



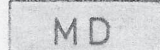
Grenze des räumlichen Geltungsbereiches



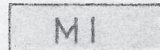
Abgrenzung unterschiedlicher Nutzung



reines Wohngebiet im Sinne des § 3 BauNVO




allgemeines Wohngebiet im Sinne des § 4 BauNVO




Dorfgebiet im Sinne des § 5 BauNVO



Mischgebiet im Sinne des § 6 BauNVO



Fläche für Gemeinbedarf, hier: Kirche



Fläche für Gemeinbedarf, hier: Schule



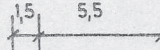
öffentliche Verkehrsfläche



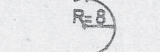
Straßenbegrenzungslinie, Begrenzung sonstiger öffentlicher Verkehrsflächen



Baulinie



Baugrenze



Maßzahlen



Kurvenradien



1 Vollgeschoß



2 Vollgeschosse als Höchstgrenze



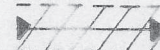
2 Vollgeschosse zwingend



2 Vollgeschosse als Höchstgrenze: Erdgeschoß + Dachgeschoß




Umformerstation



festgesetzte Dachform Walmdach



Leitungsschutzzone mit 110 KV-Freileitung



Sichtdreieck

B - für die Hinweise



Vorschlag für die Gebäudestellung, hier Satteldach



vorhandene Gebäude



bestehende Grundstücksgrenzen



Vorschlag für die Teilung der Grundstücke



Höhenschichtlinien

3031/5

Flurstücksnummer

Vervielfältigung
verboten

Auszug aus dem rechtsverbindlichen
-in Aufstellung befindlichen-

Bebauungsplan U-2-69

Fl.-Nr. 11/16 / Gem. Unterreichenbach

Schwabach, den 22.06.2015

Stadt Schwabach
Referat für Stadtplanung und Bauwesen
- Amt für Stadtplanung und Bauordnung -

Die Stadt Schwabach erhält die Erlöse aufgrund der §§ 9 und 10 des Bundesabgabengesetzes (BAbG) vom 25.8.1960, Nr. 1, S. 341, des Art. 127 der Bayer. Verfassung (BayVerf) vom 25.8.1960, Nr. 1, S. 267, und Art. 25 der Grundordnung für das Freistaat Bayern (GO) in der Fassung der Bekanntmachung vom 24.8.1972 (PStB, S. 345) folgendermaßen:

Polynomial Polynomial $3 \times 2 \times 5$

§ 1. Lebensumstände, Allgemeinlage

Für das Gebiet zwischen der Reichsbahntrasse Ulm, der Karlsruferstraße, dem Brunnenturm und der Hochspannungsfreileitung beim Linierturm gilt der vom Stadtbaumeister angefertigte Plan vom 15.8.1977, der zusammen mit diesem Vermerk das Baubewilligungs Z - 2 - 80 bildet, mit letzten Änderungen v.22.7.79

1.2. Art der Welchen Petrus

2. Der mit Vb bezeichnete Flächeneinhalt ist gleiches Flächeneinhalt in Sinne des § 5 des Baueingriffsverordnungs (BaEVI) von 26.11.1960 (BBlg. I S. 1077, ber. 1965 I S. 51).

7. Der mit 100 Euro gekaufte

9. Der mit 82 bewertete Finanzwert ist Handelsbil in (Name des B. des Bsp.).

5.1 Maß für bewerteten Wert

Als höchstmögliche Maß der bewerteten Maßung gelten die Finanzwerte des B. 17, Abs. 1 Bsp. 1, soweit sich nicht aus

Wert
des
wird:

der Falschung ergibt.

§ 4. Bewertung

1. Es gilt die offene Bewertung mit der Abweichung, daß Gutsogen und damit verbundenen sonstige Zahlungsbeträge in Rahmen des Art. 7 Abs. 3 Satz 2 an das weltlichen Bundesverwaltungsgericht abgegeben werden.

3.5 Charterware Filings

innerhalb der Überwachungs-Fiktion dürfen beliebige Anlagen in
Rinne des § 25 Abs. 2 NeufHG und Vorgaben nicht errichtet werden.

7. Die Kollisionszeit beträgt bei Durchflüssen mit der Festgasströmung Geschwindigkeit $z = 20 \cdot 10^3 \text{ m/s}$, $z = 10 \cdot 10^3 \text{ m/s}$, $z = 5 \cdot 10^3 \text{ m/s}$, $z = 20 \cdot 10^3 \text{ m/s}$ und $z = 10 \cdot 10^3 \text{ m/s}$. Für Gasdruck und Strömungsgeschwindigkeit sind Flussdichten einer Flugschicht 32-Wörter (je mal) 1 % vorhanden.

7. Soweit in Planfall nicht sicher festgestellt, sind für die Ver-
gütungen nur Sachverständige zulässig.

7. Die Bestimmung der Abgaben 4 und 2 gelten NICHT für beliebige Anlagen der Fiktion für den Gemeinbedarf.

⁹ Elastische bis maximal 30 cm sind zulässig. Bei Ausweichungen zwischen 30⁹ und 40⁹ sind Insulatorien bis 1/3 der Baufläche

erzittert, bei Drehbewegungen über 40° sind Gelenke bis 2/3 der Beweislänge einleuchtig.

7. An öffentlichen Verkaufsstellen sind Befriediger mit einer Gesamtfläche von 7,20 m zulässig. Die Anzahl dürfen eine Höhe

Von 9,16 s über 1000 m. Gefühlsgehalt nicht überschreiten. Gefühlsgehalt nicht überschreiten.

legt ist, dieses Geradenstück oder Bogen nicht direkt auf die Fahrspur setzen. Vor dem Gernern ist auf das Kreisförmige ein-

Handwerk vom Holz, 3 x einstellbar, welcher zur Handsteuerung
flache offen sein muß und nicht durch ein Tor, Kette oder dgl.

algemeen wel half.

1. Im Bereich der 25. & zweiten Schulzone der 11a bei FNN-Schicht

2. Innerhalb des Stützblechs dürfen auf der Baugrubenseite keine

Das Unternehmen entwickelt und produziert auch alle Art, sowie
Einrichtungen, Möbel, Baufen und sonstige Gegenstände

empfohlen werden, sind die folgenden Hinweise zu beachten:

1. Die folgenden Hinweise sind zu beachten:

Die folgenden Hinweise sind zu beachten:

Die folgenden Hinweise sind zu beachten:

Die folgenden Hinweise sind zu beachten: